

◎新潟県告示第1190号

港湾法（昭和25年法律第218号）第37条の11第1項の規定により、寺泊港において放置等を禁止する区域及び同区域内において放置等の行為を禁止する物件を次のとおり指定し、令和5年11月24日から適用する。

なお、その関係図面は新潟県交通政策局港湾整備課、長岡地域振興局地域整備部及び与板維持管理事務所に備え置く。

令和5年11月14日

寺泊港港湾管理者

新潟県

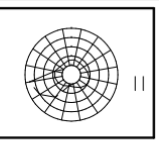
新潟県知事 花角 英世

1 放置等禁止区域

港湾区域、港湾隣接地域、臨港地区及び港湾法第二条第六項の規定により国土交通大臣の認定した港湾施設の区域のうち、別紙図面に示す区域

2 放置等の行為禁止物件

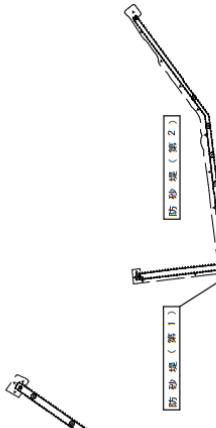
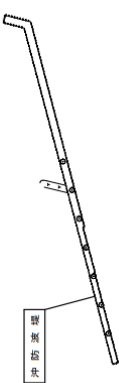
船舶及びその係留、固縛又は保管に用いられる物品



1,200m
港灣区域

港灣区域 (平成5年3月改定)
2,846m

寺泊港 放置等禁止区域指定図
凡例
指定区域



防砂堤 (第1)

防砂堤 (第2)

第1防波堤

第2防波堤

西埠頭

中央埠頭

東埠頭

第2防波堤

1,800m
港灣区域

市役所	建設部	港務課	港務係	港務係長	佐藤 隆夫
設計者	建設部	港務課	港務係	港務係長	佐藤 隆夫
監理者	建設部	港務課	港務係	港務係長	佐藤 隆夫
調査者	建設部	港務課	港務係	港務係長	佐藤 隆夫
作成者	建設部	港務課	港務係	港務係長	佐藤 隆夫
承認者	建設部	港務課	港務係	港務係長	佐藤 隆夫
作成日	平成5年3月				
図面番号	1-4010				
縮尺	1/4000				
備考					



